



SACHSEN-ANHALT


Landesstraßenbaubehörde
Sachsen-Anhalt (LSBB)
Regionalbereich Süd

Landesstraßenbaubehörde Regionalbereich Süd
An der Fliederwegkaserne 21, 06130 Halle

Gemeinde Südharz

Wilhelmstraße 4

06536 Südharz/ OT Roßla



Flächennutzungsplan der Gemeinde Südharz, Landkreis Mansfeld-Südharz, Entwurf

hier: Behördenbeteiligung nach § 4a Abs. 3 BauGB sowie öffentliche Auslegung

Sehr geehrte Damen und Herren,

den geänderten Entwurf des Flächennutzungsplanes haben wir eingesehen.

Fachgruppe 211a (Straßenplanung und -entwurf 1, Bundes- und Landesstraßen)

Die Hinweise aus unserer Stellungnahme vom 14. Januar 2019 wurden in den FNP eingearbeitet. Ergänzende Hinweise und Forderungen bezüglich der Änderungen des FNP ergeben sich nicht.

Bei Rückfragen wenden Sie sich bitte an Herrn Malak (Tel.: 0345/48237115).

Fachgruppe 211b (Straßenplanung und -entwurf 2, Autobahnen)

Die im Entwurf des Flächennutzungsplans (FNP) der Gemeinde Südharz vom September 2018 fehlenden flächenhaften landschaftspflegerischen Maßnahmen des Autobahn-Neubauvorhabens BAB 38, Göttingen – Halle/Leipzig (siehe die Stellungnahme vom 14.01.2018) wurden größtenteils in die Planzeichnung des vorliegenden FNP-Entwurfs vom Juni 2019 übernommen. Es fehlen jedoch noch mehrere Maßnahmen. Hierzu übergebe ich Ihnen noch-

**Hier macht
das Bauhaus
Schule.**

#moderndenken

Halle (Saale), 07.08.2019

Ihr Zeichen/Ihre Nachricht vom:
Frau Buchmann 05.07.2019

Mein Zeichen/Meine Nachricht
vom: S/21-211a5

Bearbeitet von: Herrn Malak

Matthias.Malak@lsbb.sachsen-anhalt.de

Hausruf: (0345) 482360

Tel.: (0345) 4823-7115

Fax: (0345) 4823-7999

An der Fliederwegkaserne 21
06130 Halle

Tel.: (0345)4823-60

Fax: (0345)4823 7999

Hinweise zum Datenschutz unter
<https://lsbb.sachsen-anhalt.de/ueberuns/datenschutzerklaerung>

Landeshauptkasse
Sachsen - Anhalt
Deutsche Bundesbank
Filiale Magdeburg
BLZ 810 000 00
Konto 810 015 00

IBAN:
DE2181000000081001500
BIC: MARKDEF1810

mals einen Ausschnitt aus der topographischen Karte im Maßstab 1 : 10.000 mit den fehlenden, grün-gelb markierten Maßnahmen mit Bitte um Nachtragung in der Planzeichnung zum FNP.

Bezogen auf Ihr Anschreiben an das „Autobahnamt Halle“ weise ich darauf hin, dass die Aufgaben dieses früheren Amtes heute vom Regionalbereich Süd der Landesstraßenbaubehörde wahrgenommen werden.

Bei Rückfragen wenden Sie sich bitte an Herrn Breitkopf (Tel.: 0345/48237714).

Gegen den FNP der Gemeinde Südharz in der vorliegenden Form bestehen keine weiteren Einwände oder Bedenken.

Wir bitten um weitere Beteiligung.

Mit freundlichen Grüßen

im Auftrag



Lotze

Anlagen: - Ausschnitt aus der topographischen Karte im Maßstab 1 : 10.000 mit Einzeichnungen
(1 Seite)

Bearbeiter:

Datum:

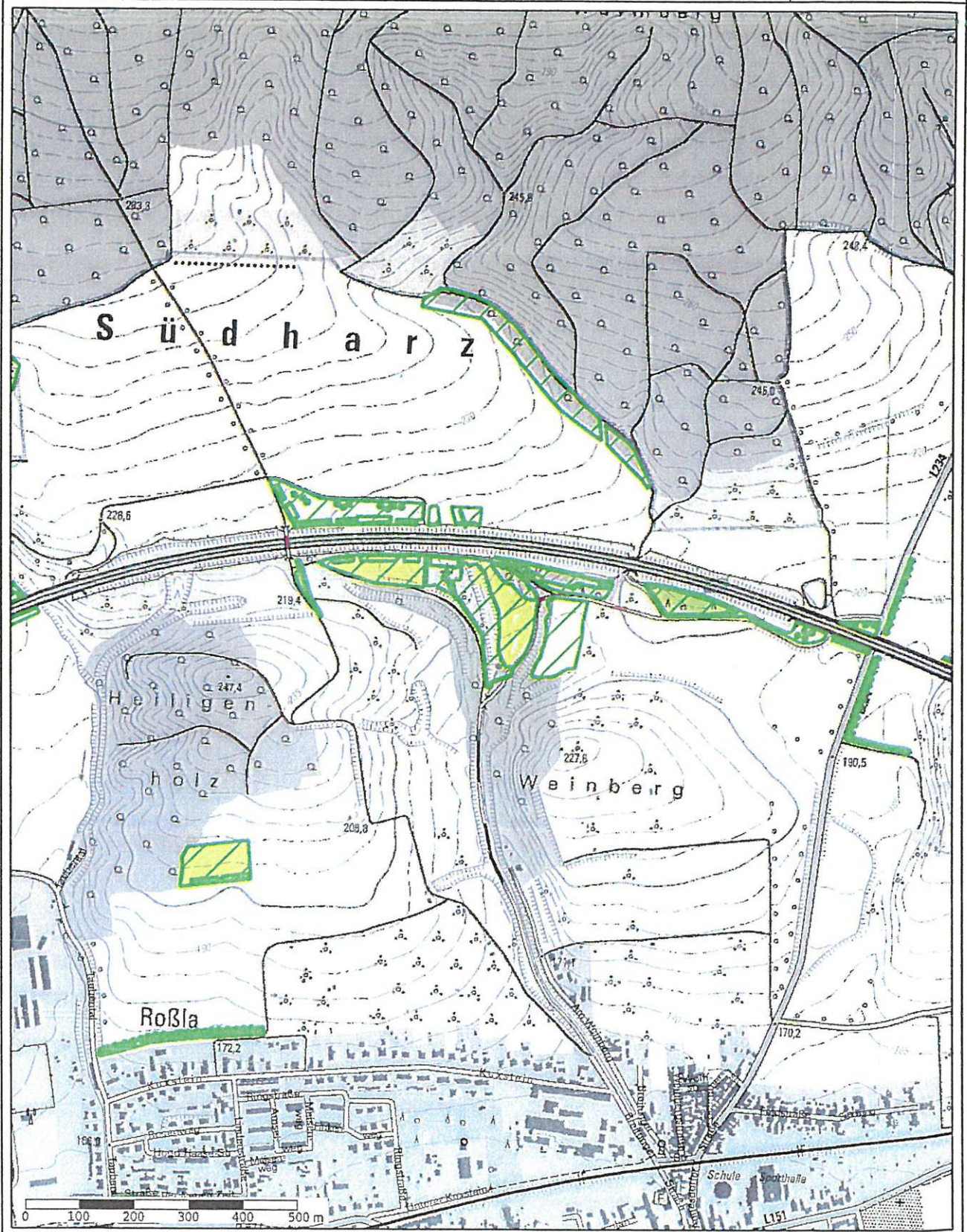
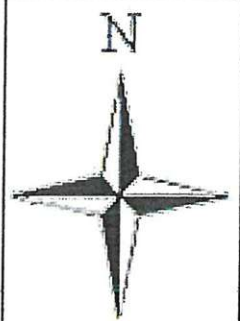
Maßstab:

24.07.2019

ca. 1:10000

Copyright:

Geobasisdaten © GeoBasis-DE / LVermGeo LSA, 2018/010809



Legende

LAP-Kompensationsmaßnahmen



DTK10-graustufen

Bundesfernstrassenplanung(10/2015)