













**Legende**

-  Gemeindegebiet
-  Flächen mit Positivkriterien
- Flächen mit Negativkriterien
  -  LEP25\_vrNatur
  -  LEP25\_vrHochwasser
  -  Rep\_vrNatur
  -  FFH
  -  Wasserschutzgebiet
  -  Naturschutzgebiet
  -  Naturparke
  -  Biosphärenreservat
  -  Landschaftsschutzgebiet
  -  200m Puffer Siedlungsgebiete

Schutzgebiete © Landesamt für Umweltschutz Sachsen-Anhalt / Datenlizenz Deutschland – Namensnennung – Version 2.0  
 Darstellung auf der Grundlage von Daten des Raumordnungskatasters des Landes Sachsen-Anhalt (ROK).  
 Mit der Genehmigung des MID für die LGSA, Gen.-Nr.: MID44/027/22  
 © GeoBasis-DE LVermGeo ST | Datenlizenz Deutschland – Namensnennung – Version 2.0 dl-de/by-2-0  
 DTK © GeoBasis-DE / LVermGeo LSA [2022] Es gelten die Nutzungsbedingungen des LVermGeo LSA.  
 Datenlizenz Deutschland – Namensnennung – Version 2.0.

|   |                     |   |   |
|---|---------------------|---|---|
| <b>LANDGESELLSCHAFT SACHSEN-ANHALT MBH</b><br>Außenstelle Magdeburg<br>Große Diesdorfer Straße 56/57<br>39110 Magdeburg<br>Telefon 0391 / 7361 - 6<br>Telefax 0391 / 7361 - 788<br>E-Mail ast-magdeburg@lgsa.de |                     | <b>Einheitsgemeinde Südharz</b><br>Wilhelmstraße 4<br>06536 Südharz   |   |
|   |                     | <b>Gesamträumliches Konzept zur Ausweisung von Flächen für Photovoltaikfreiflächenanlagen in der Einheitsgemeinde Südharz</b> |   |
| Bearbeiter<br>L. Wille  | Datum<br>17.03.2026 | Unterschrift<br>                         | Zustimmung<br> |
| Urheberrecht: Diese Zeichnung darf ohne unsere ausdrückliche Genehmigung weder vervielfältigt, noch Dritten zur Einsicht überlassen oder in sonstiger Weise inhaltlich mitgeteilt werden.                       |                     | Planname:<br><b>Privilegierter Bereich<br/>         Planungskarte (LEP 2025)</b>  |   |
| Zeichnungsdatei: PrivilegierterBereich_260313   |                     | Gezeichnet: Pietscher   | Projekt: 5410065<br>Maßstab:<br><b>1:25.000</b><br>Blatt-Nr.:<br><b>07</b>                          |
| Arbeitsverzeichnis: K:\GIS\00 Projekte\12 GB3\2025\EE_Suedharz\04_MXD\  |                     | Papierformat: A1 (45.0x60.0)  |   |
| PDF Ablageverzeichnis: K:\GB3\05 FB4\1 Regionalplanung\01 RegEntwKonzept\Projekte Außenstellen\541 Halle\ PVFA Konzept_Südharz\04 Zeichnungen   |                     |   |   |